

JUDETUL BUZAU  
U.A.T. UNGURIU  
COMITETUL LOCAL PENTRU  
SITUATII DE URGENTA  
PRESEDINTE  
GHEORGHITA TIRIZICA



COMITETUL JUDETEAN PENTRU  
SITUATII DE URGENTA BUZAU

SE APROBA

PRESEDINTE

CARMEN ICHIM

PREFECTUL

JUDETULUI BUZAU

**PLANUL LOCAL DE APARARE  
IMPOTRIVA INUNDATIILOR,  
GHETURILOR  
SI POLUARILOR ACCIDENTALE  
PERIOADA 2018-2021**

AVIZAM FAVORABIL,  
C.J.S.U. Buzau  
Grupul de Suport Tehnic pentru  
gestionarea situatiilor de urgenta  
generate de inundatii,  
fenomene meteorologice periculoase,  
accidente la constructii hidrotehnice  
si poluari accidentale

SEF GRUP SUPORT TEHNIC  
DIRECTOR S.G.A. BUZAU,  
BEATRICE NEAGU

AVIZAM FAVORABIL,  
Inspectoratul pentru Situatii  
de Urgenta „Neron Lupascu”  
al judetului Buzau

INSPECTOR SEF,

COLONEL

Viorel Gavaneanu

## OPIS

0. Foaie de capat
1. Cuprins
  - a) Dispoziția primarului de constituire a Comitetului local pentru situații de urgență
  - b) Componența nominală a Comitetului local pentru situații de urgență
  - c) Numerele de telefon, fax și adresele de e-mail ale permanenței
  - d) Schema fluxului informațional operativ-decizional pentru apărare împotriva inundațiilor și fenomenelor meteorologice periculoase
  - e) Lista poduri și podete subdimensionate
  - f) Date caracteristice de apărare a obiectivelor inundabile
  - g) Măsuri preventive și operative ce se întreprind la nivel local
  - h) Stocul minim de mijloace și materiale de apărare
  - i) Dispoziția primarului de numire a agentului de inundații
  - j) Lista potențialilor poluatori și planul de prevenire și combatere a poluărilor accidentale la folosințele de apă potențial poluatoare
  - k) Conținutul raportului operativ

~

**ROMÂNIA**  
**JUDEȚUL BUZĂU**  
**PRIMĂRIA UNGURIU**  
**-PRIMAR-**

**DISPOZIȚIE**

privind modificarea componenței Comitetului Local pentru Situații de Urgență de la nivelul comunei Unguriu , județul Buzău

Primarul comunei Unguriu, județul Buzău,  
Având în vedere:

- prevederile art. 12 din O.U.G. nr. 21/2004 privind Sistemul Național de Management al Situațiilor de Urgență, actualizată ;
- prevederile art.4 alin. (4) din anexa H.G. nr. 1491/2004, pentru aprobarea Regulamentului –cadru privind structura organizatorică, atribuțiile, funcționarea și dotarea comitetelor și centrelor operative pentru situații de urgență;
- referatul Șefului Serviciului Voluntar pentru Situații de Urgență Unguriu , înregistrat sub nr. 909/ 2017 ,

În temeiul art. 68 alin.(1) și art. 115 alin. (1) lit. "a" din Legea nr. 215/2001 , privind administrația publică locală, republicată,cu modificările și completările ulterioare,

**D I S P U N E :**

**Art.1.** Se modifică componența Comitetului local pentru Situații de Urgență de la nivelul comunei Unguriu , județul Buzău , conform anexei nr. 1, care face parte integrantă din prezenta dispoziție.

**Art.2.** Prezenta dispoziție se aduce la îndeplinire de inspectorul de protecție civilă din cadrul aparatului de specialitate al primarului comunei Unguriu.

**Art.3.** Secretarul comunei Unguriu va comunica prezenta dispoziție autorităților și persoanelor fizice și juridice interesate .

\* ROMÂNIA  
**PRIMARUL COMUNEI UNGURIU ,**  
Ing. Tipizică Gheorghită

**AVIZAT PENTRU LEGALITATE,**  
**SECRETARUL COMUNEI UNGURIU,**


Jr. Marin Adrian Vasile

Unguriu , 09.03.2017  
Nr. 60

**ANEXA NR. 1**  
**la Dispoziția nr. 60 / 2017**

**TABEL NOMINAL**  
**CU PERSOANELE CARE FAC PARTE DIN COMITETUL LOCAL**  
**PENTRU SITUAȚII DE URGENȚĂ**

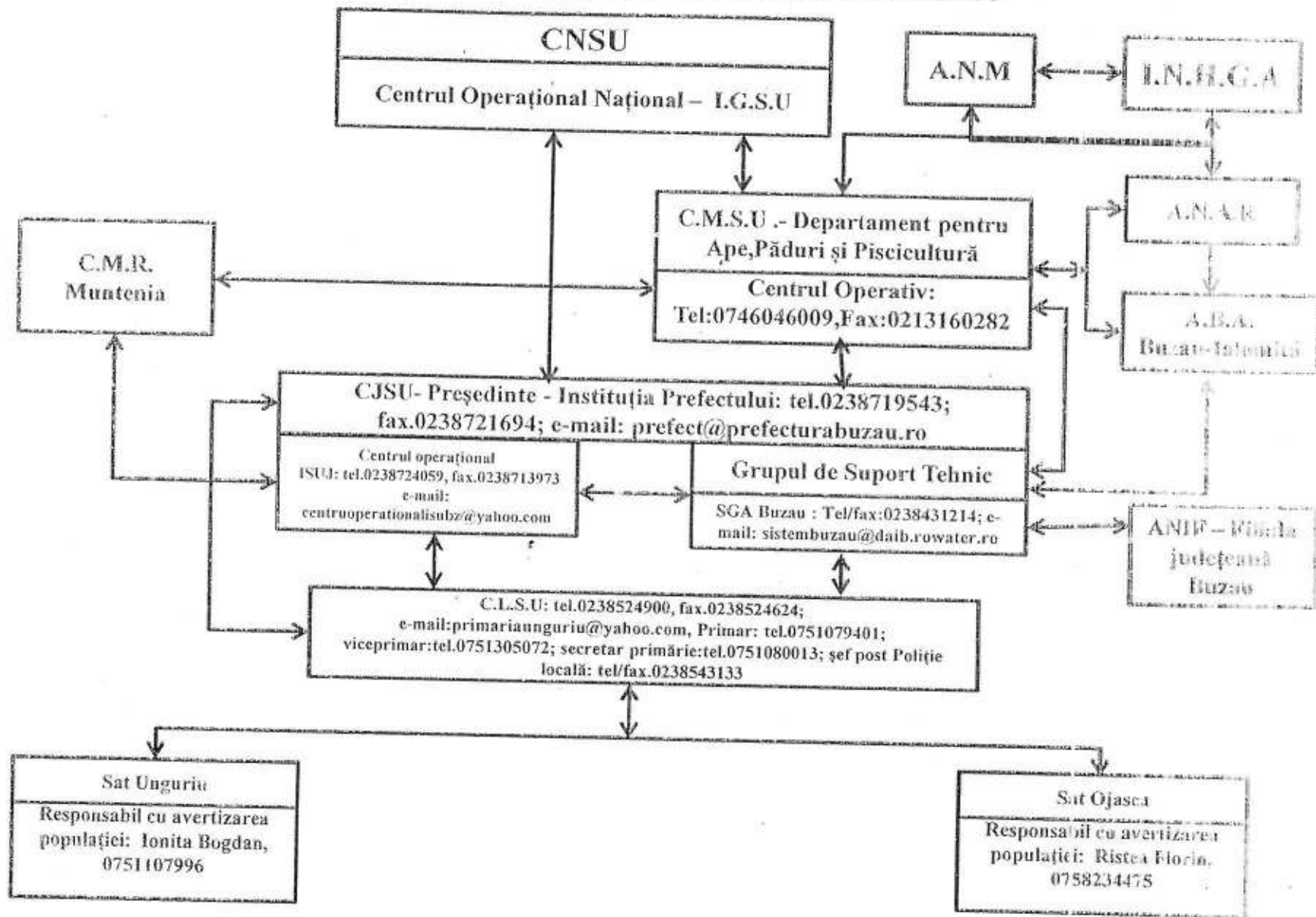
NR. CRT.	NUMELE ȘI PRENUMELE	FUNCȚIA ÎN COMITETUL LOCAL	FUNCȚIA ADMINISTRATIVĂ	LOCUL DE MUNCĂ	TELEFON	ADRESA DE E-MAIL
1.	TIRIZICĂ GHEORGHITĂ	PREȘEDINTE	PRIMAR	COMUNA UNGURIU		primariaungu@yahoo.co.u
2.	MITU ION	VICEPREȘEDINTE	VICEPRIMAR	COMUNA UNGURIU		primariaungu@yahoo.co.u
3.	MARIN ADRIAN VASILE	MEMBRU	SECRETAR COMUNĂ	COMUNA UNGURIU		primariaungu@yahoo.co.u
4.	ȘTEFAN LUCIAN	MEMBRU	AGENT ȘEF PRINCIPAL	SECȚIA 11 POLITIE RURALA PÂRSCOV	0 5	
5.	GRIGORE-SILVESTRU STELUȚA	MEMBRU	DIRECTOR	SCOALA UNGURIU	0740829894	
6.	VLAD SAMFIRA CARMEN	MEMBRU	MEDIC	DISPENSAR UMAN		
7.	BĂLĂȘOIU ȘTEFAN	MEMBRU	MEDIC	DISPENSAR VETERINAR		
8.	CÎRSTIAN FLORIN	MEMBRU	PREOT	PAROHIA UNGURIU		
9.	ANDREI ELIAN SORIN	MEMBRU	ADMINISTRATOR	S.C. TRADITII BUZOIEZE S.R.L.		2



**TABEL**  
**CU NUMERELE DE TELEFON SI FAX SI ADRESE E-MAIL**  
**UNDE SE POT TRIMITE AVERTIZARI , PROGNOZE,**  
**DECIZII, DISPOZITII SI INFORMATII**

Nr. Crt.	Institutia	Numarul de telefon	Numarul de fax	Adresa de e-mail	Observatii
1.	Primaria Unguriu	0238504900	0238504624	primariaunguriu@yahoo.co.uk	
2.	Politia Unguriu	0238543133	-----		

**Schema  
fluxului informațional pentru gestionarea situațiilor de urgență generate de inundații, ghețuri și  
poluări accidentale la nivelul C.L.S.U. UNGURIU**



Prevederile Directivei 2007/60/CE privind evaluarea și gestionarea riscurilor la inundații, au fost transpuse în Legea apelor nr.107/1996, cu modificările și completările ulterioare, iar prin Hotărârea Guvernului nr.846/2010 a fost aprobată Strategia Națională de management al riscului la inundații pe termen mediu și lung. Printre prevederile acestei Strategii, se numără și crearea funcției de "agent de inundații" la nivelul fiecărei unități administrativ - teritoriale.

### **AGENTUL DE INUNDAȚII și principalele atribuții**

Șeful Serviciului voluntar pentru situații de urgență îndeplinește funcția de agent de inundații la nivelul unității administrativ teritoriale.

#### **Atribuțiile agentului de inundații:**

- a) *colaborează permanent cu agentul hidrotehnic* din cadrul unității teritoriale de gospodărire a apelor (Sistem de Gospodărire a Apelor, Sistem Hidrotehnic) pentru aspecte privind starea tehnică și funcțională a construcțiilor hidrotehnice cu rol de apărare și a cursurilor de apă de pe raza unității administrativ-teritoriale;
- b) *asigură întocmirea Planului local* de apărare împotriva inundațiilor, ghețurilor și poluărilor accidentale, afișarea extraselor din aceste planuri la sediul primăriilor și pe pagina de internet a instituției;
- c) *asigură întocmirea Rapoartelor operative și a Rapoartelor de sinteză* privind efectele fenomenelor hidrologice periculoase;
- d) *asigura organizarea periodică a unor acțiuni de conștientizare a populației* asupra riscului pe care-l prezintă inundațiile și asupra măsurilor care trebuie întreprinse de fiecare cetățean pentru diminuarea pagubelor;
- e) *asigură afișarea în locuri publice* a semnificației codurilor de culori pentru avertizările meteorologice și hidrologice, precum și semnificația semnalelor de alarmare acustică a populației.

Ordinul ministrului administrației și internelor și ministrului mediului și pădurilor nr. 1.422/192/2012 – **REGULAMENT** privind gestionarea situațiilor de urgență generate de inundații, fenomene meteorologice periculoase, accidente la construcții hidrotehnice, poluări accidentale pe cursurile de apă și poluări marine în zona costieră, Secțiunea 3 - Organizarea pregătirea și asigurarea forțelor, mijloacelor și a materialelor de intervenție;

Șeful Serviciului voluntar pentru situații de urgență îndeplinește funcția de agent de inundații la nivelul unității administrativ teritoriale.

(4) Atribuțiile agentului de inundații sunt reglementate prin Hotărârea Guvernului nr. 846/2010 pentru aprobarea Strategiei naționale de management al riscului la inundații pe termen mediu și lung.

ANEXA 1 la regulament : CONȚINUTUL PLANULUI de apărare împotriva inundațiilor, ghețurilor și poluărilor accidentale al comitetelor municipale, orășenești și comunale pentru situații de urgență:

- componența Serviciului voluntar pentru situații de urgență: nominalizarea șefului Serviciului voluntar în calitatea sa de agenți de inundații.



B.A.T. UNGURIU

Comitetul Local pentru Situatii de Urgenta

PODURI SI PODETE

Nr.crt.	Curs de apa	Pod/podet	Nr. Poduri/podete	Tip drum
1	Torent Scriptoare	Podet	1	DN10
2	Torent Pe Vale	Podet	1	DN10

CAHIERUL LOCAL PENTRU SITUATIILE DE URGENTA UNICATE  
 DATE CARACTERISTICE DE APARARE A OBIECTIVELOR SI ZONELOR


Nr. C.A.	Cod NRJETA	Comunitat locala	Cantitate de apa de pe retea localitati permanente sau nepermanente formarii tornentiale	Sursa de apa (la amplasari noi sau accidente la constructii hidrotehnice edigii barajet, exces de umiditate	Date telefon Fax, e-mail la Primarie, Post Politie	Amplasamentul Statie Hidrometrica locala	Marii locale de aparare			Amplasament statie hidrometrica avertizoare/ post pluviometric avertizor	Marii de aparare avertizoare			Timpul de propagare a viiturilor sau de concentrare a precipitatilor periculoase de la postul pluviometric la obiective	Obiective aflate in zona de risc la inundatii si accidente la constructii Hidrotehnice	Date hidrologice si topografice caracteristice cursul de apa pe care s-a amplasat stia hidro	Date hidrologice si topografice caracteristice cursul de apa pe care s-a amplasat stia hidro
							CA	CI	CP		CA	CI	CP				
							F1	F2	F3		F1	F2	F3				
0		1	2	3	4	5	6	7	8	9	10	11	12	13	14	15	16
1		Comuna Ungurii Sat Ungurii	Raul Buziu	Sat Ungurii - 0,7 km - D.S. - 20 ha teren agricol - 6 ha livada - 23 gospodarii - 0,7 km retea electrica - 4 ha padure plop	Primarie Tel 524.900 Fax 524.624 Politie 543.133					ST.HIDROM. NEHOIU Cota "0" abs. = 352,45 ST.HIDROM. CHIOJDU Cota "0" abs. = 451,68 ST.HIDROM. MAGURA Cota "0" abs. = 174,01	230 155 200	330 220 250	380 250 300	3,5 h 4,5 h 0,2 h	Primaria Ungurii Scoala Ungurii Cradinita Biserica Sati de cafe Irata Societati comerciale		

2	Sat Ojocsa	Rural Ojocsa	Sat Ojocsa - 12 ha teren - 33 gospodarii - Pod D.F.B. - Pod C.F.B. - 1.5 km D.S. - 1.9 km retea aductiune apa - 2 bazine captare apa (50 + 100 m c.a.) imprezirea cu drenurile de captare - Urzagent economice (S.N.C. Magdalina Iosca) - Gospodaria de apa Ojocsa	Primarie Tel: 524.900 Fax: 524.624 Poarta: 543.133				ST.HIDROMI NEFOIU Cota "0" abs = 152.45 ST.HIDROMI CIHOIU Cota "0" abs = 151.68 ST.HIDROMI MAGURA Cota "0" abs = 174.01	120	20	200	4.5 h	Sisteme Captive Sisteme de captive reata Centrul de y Ojocsa Postul de pompa
3	Sat Ojocsa	Teren "Cucure"	Sat Ojocsa - 12 ha teren - 33 gospodarii - Pod D.F.B. - Pod C.F.B. - 1.5 km D.S. - 1.9 km retea aductiune apa - 2 bazine captare apa (50 + 100 m c.a.) imprezirea cu drenurile de captare - Urzagent economice (S.N.C. Magdalina Iosca) - Gospodaria de apa Ojocsa	Primarie Tel: 524.900 Fax: 524.624 Poarta: 543.133			Prag Precipitati						
	Sat Ojocsa	Teren "Cucure"	Sat Ojocsa - 12 ha teren - 33 gospodarii - Pod D.F.B. - Pod C.F.B. - 1.5 km D.S. - 1.9 km retea aductiune apa - 2 bazine captare apa (50 + 100 m c.a.) imprezirea cu drenurile de captare - Urzagent economice (S.N.C. Magdalina Iosca) - Gospodaria de apa Ojocsa	Primarie Tel: 524.900 Fax: 524.624 Poarta: 543.133									



Documentul este proprietatea Ministerului Agriculturii si Dezvoltarii Ruralului si nu poate fi folosit in alt scop fara acordul scris al Ministerului.

5		Com. Ogorca	Comuna teritoriul comun - societate în societate distribuție apelor caldă în zona comună D1110 - societate distribuție gaze și aer condiționat în zona comună D1110 - 1 ha teren pentru Ogorca	Primărie Tel 524.900 Fax 524.624 Politic 543.133									
6		Com. Ogorca	Comuna Valea Ronceului - 1 ha teren în zonă pod D1110 - 0,1 km D1110 - 1 gospodărie - 1 ha teren pentru Ogorca - 2 ha teren agricole	Primărie Tel 524.900 Fax 524.624 Politic 543.133									



Arhivă de la...  
 Accesibil pe...  
 ID Document: ...  
 Data...

## MĂSURI PREVENTIVE ȘI OPERATIVE CE SE ÎNȚEPRIND LA NIVEL LOCAL

## A. MĂSURI PREVENTIVE ȘI DE PREGĂTIRE

Responsabilități ale primăriei	Mod de realizare (acțiuni și măsuri)
<p>1. Organizarea avertizării – alarmării populației pe întregul teritoriu al unității administrativ – teritoriale (inclusiv satele aparținătoare)</p>	
<p>1.1. Constituirea documentelor de înștiințare, avertizare și alarmare a populației în situații de urgență.</p>	<p>1.1.1. Asigură elaborarea:</p> <ul style="list-style-type: none"> <li>• schemei organizării avertizării și alarmării populației – după modelul transmis de Inspectoratul General pentru Situații de Urgență;</li> <li>• schemei dispunerii echipamentelor de avertizare - alarmare și zonele de acoperire;</li> <li>• situației cu echipamentele de avertizare – alarmare dispuse în unitatea administrativ - teritorială;</li> <li>• lanțului de alarmare și aducere a personalului propriu la sediul primăriei.</li> </ul>
<p>1.2. Stabilirea responsabilităților pentru avertizarea și alarmarea populației din zonele de risc la inundații și stabilirea modalităților concrete și a acțiunilor ce se desfășoară pentru transmiterea mesajelor de avertizare.</p>	<p>1.2.1. Numește personalul care asigură alarmarea populației din satele aparținătoare/cartiere și stabilește modalități și acțiuni concrete pentru transmiterea mesajelor de avertizare.</p> <p>1.2.2. Numește personalul responsabil pentru acționarea echipamentelor de alarmare și stabilește modul de acces la panourile de comandă a sirenelor, în cazul acționării locale a acestora.</p> <p>1.2.3. Încheie protocoale de colaborare cu mass-media locală pentru transmiterea prioritara a mesajelor de avertizare.</p> <p>1.2.4. Stabilește modalități de cooperare cu primarii localităților vecine/sectoarelor limitrofe, în situații de urgență.</p>
<p>1.3. Stabilirea personalului și condițiilor necesare pentru instituirea serviciului de permanență la sediul primăriei.</p>	<p>1.3.1. Stabilește personalul care execută serviciul de permanență.</p> <p>1.3.2. Stabilește locul unde se execută permanența și asigură mijloacele și echipamentele de comunicații.</p> <p>1.3.3. Stabilește procedura de instituire a serviciului de permanență în caz de inundații.</p>
<p>1.4. Realizarea, întreținerea, funcționarea legăturilor și asigurarea mijloacelor de înștiințare, avertizare și alarmare, în situații de inundații.</p>	<p>1.4.1. Se informează cu privire la asigurarea echipamentelor de alarmare de către deținătorii de baraje, pentru zonele potențial a fi afectate în caz de accidente la acestea.</p> <p>1.4.2. Stabilește măsurile necesare pentru realizarea cooperării în vederea utilizării echipamentelor de avertizare - alarmare aparținând terților și în alte situații decât cele pe care le-ar genera prin activitatea proprie.</p> <p>1.4.3. Stabilește împreună cu Inspectoratul Județean pentru Situații de Urgență, locul de instalare a echipamentului propriu unității administrativ teritoriale de acționare centralizată (centrală de alarmare, concentrator, echipament de înștiințare-alarmare etc.) a sirenelor și responsabilitățile personalului numit pentru cuplarea semnalelor de alarmare/procedură/algoritmul de selectare a unei sirene, a unui grup de sirene sau a tuturor.</p> <p>1.4.4. Asigură legăturile de comunicații pentru acționarea centralizată a echipamentelor proprii unității administrativ teritoriale de alarmare.</p> <p>1.4.5. Solicită avizul Inspectoratului pentru Situații de Urgență Județean pentru instalarea echipamentelor de înștiințare, avertizare și alarmare, mutarea acestora, precum și pentru completarea/dezvoltarea sistemului de înștiințare și alarmare.</p> <p>1.4.6. Dispune măsuri pentru menținerea în stare de operativitate a echipamentelor de avertizare și alarmare, precum și pentru asigurarea siguranței acestora, împotriva intervenției neautorizate, inclusiv a furtului.</p>

Comitetul Local pentru Situații de Urgență și Centrul Operațional Județean de Îmbunătățiri Funciare și al altor deținători de lucrări cu rol de apărare împotriva inundațiilor, precum și cu Centrul Operațional al Sistemului de Gospodărire a Apelor

2. Intocmirea Planului local de apărare împotriva inundațiilor, ghezurilor și poluărilor accidentale

2.1. Elaborarea, avizarea și aprobarea Planului local de apărare împotriva inundațiilor, ghezurilor și poluărilor accidentale.

2.2. Identificarea tuturor surselor de risc la inundații aflate pe raza unității administrativ - teritoriale (revărsări cursuri de apă, scurgeri de pe versanți, poduri cu secțiuni subdimensionate, ape interne) și evidențierea lor în Planul local de apărare împotriva inundațiilor.

2.3. Cuprinderea în Planul local de apărare împotriva inundațiilor a elementelor strict necesare din Planul de acțiune în caz de accidente la baraj.

3. Organizarea evacuării în situații de urgență

3.1. Intocmirea și actualizarea Planului de evacuare a populației și bunurilor materiale în situații de urgență.

4. Constituirea stocurilor de materiale și mijloace de intervenție în caz de inundații

4.1. Stabilirea necesarului de materiale și mijloace de intervenție, în conformitate cu

2.1.1. Asigură, prin agentul de inundații, elaborarea Planului local de apărare împotriva inundațiilor, cu asistență tehnică a specialiștilor din cadrul Sistemului de Gospodărire a Apelor, filialei județene a Agenției Naționale de Îmbunătățiri Funciare și ai altor deținători de lucrări cu rol de apărare împotriva inundațiilor.

2.1.2. Asigură înaintarea planului pentru verificare și avizare către Inspectoratul pentru Situații de Urgență Județean și către Sistemul de Gospodărire a Apelor, și spre aprobare președintelui Comitetului Județean pentru Situații de Urgență - prefectul județului.

2.2.1. Asigură identificarea în teren a obiectivelor expuse riscului la inundații din revărsări de cursuri de apă, scurgeri de pe versanți, ape interne, pe baza limitelor istorice cunoscute.

2.2.2. Identifică zonele critice care pot duce la creșterea riscului de inundații (poduri și podețe subdimensionate, zone endemice de producere a blocajelor de ghețuri, puncte critice la lucrările cu rol de apărare împotriva inundațiilor, puncte critice în amenajările de desecare care deservesc terenurile agricole, eroziuni de maluri, etc.).

2.3.1. Asigură extragerea din Planurile de acțiune în caz de accidente la barajele situate în amonte de unitatea administrativ - teritorială (după caz), a datelor relevante: limita de inundabilitate, timpul minim de propagare a unde de rupere până la localitate, înălțimea maximă a lamei de apă.

3.1.1. Analizează și stabilește zonele amenințate de factorii de risc care impun evacuarea populației, animalelor și bunurilor materiale.

3.1.2. Stabilește zonele care asigură protecție populației, bunurilor și animalelor evacuate, precum și spațiile necesare primirii evacuaților.

3.1.3. Stabilește numărul de cetățeni, instituții publice și operatori economici care se evacuează în raport de amploarea și intensitatea situației de urgență.

3.1.4. Dispune realizarea situației cu populația care se auto-evacuează, din numărul de cetățeni stabiliți pentru evacuare.

3.1.5. Stabilește raioanele de instalare a taberei de sinistrați.

3.1.6. Stabilește măsurile necesare pentru asigurarea hrănirii, cazării și a alimentării cu energie electrică și apă a populației evacuate.

3.1.7. Stabilește măsurile necesare realizării cooperării pentru încheierea de convenții/înțelegeri/planuri pentru prestări de servicii cu societăți comerciale, unități sanitare, poliție locală, în vederea asigurării logistice a acțiunilor de evacuare.

3.1.8. Materializează pe planul de situație, toate zonele de inundabilitate și numărul de persoane, animale și bunuri ce trebuie evacuate, locurile unde se evacuează, în afara zonelor inundabile, populația, animalele și bunurile, locul/sediul unde la nevoie, va funcționa primăria (Comitetul Local pentru Situații de Urgență), locul de dispunere a celorlalte structuri după cum urmează: Serviciul Voluntar pentru Situații de Urgență, operatori economici cu risc, operatori economici care pot sprijini acțiunile de intervenție, structuri deconcentrate, servicii publice utilitare, etc).

3.1.9. Actualizează planul la orice modificare în ceea ce privește asigurarea logistică a evacuării (cazare, hrană, transport, puncte de primire etc.).

4.1.1. Asigură stabilirea necesarului de materiale și mijloace de intervenție, cu asistență tehnică a specialiștilor din cadrul Sistemului de Gospodărire a

Planul de gestionare a situațiilor de urgență  
cauzate de inundații aparținând  
Comunei și municipiului mediului și podurilor  
și al ministerului administrației și internelor  
nr. 1.422/192/2012.

4.2. Asigurarea fondurilor necesare pentru  
constituirea și completarea stocurilor de  
materiale și mijloace de apărare împotriva  
inundațiilor și chezurilor.

4.3. Asigurarea dotării Serviciilor Voluntare  
pentru Situațiile de Urgență cu materiale și  
mijloace specifice intervenției.

4.4. Încheie convenții cu operatorii  
economici din zonă, pentru acordarea  
sprijinului (cu materiale și mijloace de  
intervenție) în situații de urgență.

5. Organizarea periodică a acțiunilor de  
conștientizare a populației asupra riscului  
pe care îl reprezintă inundațiile și asupra  
măsurilor care trebuie întreprinse de  
fiecare cetățean pentru diminuarea  
pagubelor.

5.1. Asigurarea afișării în locuri publice a  
extraselor din Planul local de apărare  
împotriva inundațiilor.

5.2. Organizarea periodică de acțiuni  
cetățenești, pentru conștientizarea populației  
asupra măsurilor care trebuie întreprinse de  
fiecare cetățean, înainte, pe timpul și după  
producerea inundațiilor.

6. Implementarea măsurilor de reducere a  
riscului de inundații

6.1. Realizarea și întreținerea  
corespunzătoare a șanțurilor și rigolelor de  
scurgere a apelor pluviale, precum și  
întreținerea cursurilor de apă de pe raza  
localității, în vederea asigurării scurgerii  
apelor mari.

6.2. Interzicerea amplasării unor noi  
locuințe în zonele cu risc la inundații.

4.2.1. Asigură prin bugetul local, fondurile necesare pentru constituirea și  
completarea stocurilor de apărare.

4.3.1. Asigură fondurile necesare dotării Serviciilor Voluntare pentru  
Situațiile de Urgență cu materiale și mijloace specifice, conform  
Normativului cadru de dotare.

4.4.1. Asigură cuprinderea în bugetul local a fondurilor necesare desfășurării  
acțiunilor operative de intervenție.

5.1.1. Dispune afișarea Planului de situație al localității pe care sunt  
delimitate zonele cu risc la inundații din revărsări de cursuri de apă, scurgeri  
de pe versanți și ape interne, la sediul primăriei și pe pagina de internet a  
acesteia.

5.1.2. Dispune afișarea în locuri publice a semnificației codurilor de culori  
folosite pentru avertizările meteorologice și hidrologice, măsurile minimale  
pe care trebuie să le ia populația, precum și semnificația semnalelor de  
alarmare acustică.

5.1.3. Dispune afișarea extrasului din Planul de evacuare cuprinzând  
punctele de adunare/îmbărcare, zona/zonile unde se constituie taberele de  
sinistrați, locurile unde se dispune populația evacuată.

5.2.1. Dispune agentului de inundații organizarea periodică de adunări  
cetățenești cu participarea în principal a cetățenilor aflați în zonele de risc la  
inundații, așa cum au fost ele delimitate în Planul local de apărare împotriva  
inundațiilor.

5.2.2. Conștientizează populația prin materiale de informare preventivă și pe  
timpul controalelor executate de Serviciul Voluntar pentru Situații de  
Urgență.

5.2.3. Analizează gradul de informare a cetățenilor privind tipurile de risc și  
modul de comportare în cazul producerii acestora.

5.2.4. Informează populația cu privire la necesitatea încheierii polițelor de  
asigurare obligatorie a locuințelor pentru situații de dezastre naturale și aplică  
sanctiuni în cazul nerespectării prevederilor legale.

6.1.1. Organizează periodic acțiuni pentru realizarea și întreținerea șanțurilor  
și rigolelor.

6.1.2. Organizează periodic (îndeosebi la începutul primăverii) acțiuni pentru  
îndepărtarea materialului lemnos și a deșeurilor din albiile cursurilor de apă,  
inclusiv de pe formațiunile torențiale și din secțiunile de scurgere a  
podurilor și podetelor.

6.1.3. Verifică modul în care unitățile de exploatare iau măsuri pentru  
ancorarea materialului lemnos depozitat pe versanți, în vederea evitării  
antrenării acestuia.

6.2.1. Asigură introducerea hărților de risc la inundații în Planurile  
Urbanism General (PUG).

<p><b>7. Alinaerea de fonduri</b></p> <p>7.1. Asigura disponibilitatea de fonduri pentru realizarea lucrărilor cu rol de apărare împotriva inundațiilor de interes local, necesare pentru amenajarea și întreținerea funcțiunilor servanțate aflate pe terenuri din domeniul public al administrației locale.</p> <p><b>8. Coordonarea exercițiilor privind managementul și gestionarea situațiilor de urgență generate de inundații, la nivelul unității administrativ-teritoriale.</b></p> <p>8.1. Organizarea anuală a exercițiilor de simulare pentru verificarea modului de funcționare a fluxului informațional la nivelul Comitetului Local pentru Situații de Urgență.</p> <p>8.2. Organizarea cel puțin odată la doi ani, a exercițiilor de alarmare publică a populației.</p> <p>8.3. Organizarea exercițiilor de intervenții la inundații</p>	<p>7.1.1. Asigura, prin mijlocul comitetului cuprins în Regulamentul Comitetului Local pentru Situații de Urgență, realizarea lucrărilor cu rol de apărare împotriva inundațiilor de interes local.</p> <p>7.1.2. Elaborează proiectul pentru alinaerea de fonduri externe pentru realizarea lucrărilor cu rol de apărare împotriva inundațiilor de interes local.</p> <p>7.1.3. Strănuțe măsurile adoptate în cadrul comitetului de bazin de pe lângă Administrația Bazinală de Apă cu privire la implementarea strategiei Naționale de management al riscului la inundații pe termen mediu și lung la nivel local</p> <p>8.1.1. Coordonează nemijlocit exercițiile de simulare pentru verificarea fluxului informațional la nivelul unității administrativ - teritoriale.</p> <p>8.2.1. Conduce nemijlocit exercițiile de alarmare publică a populației.</p> <p>8.3.1. Organizează cel puțin de două ori pe an, exerciții în vederea pregătirii membrilor Serviciului Voluntar pentru Situații de Urgență pentru participare la acțiuni operațive de intervenție.</p> <p>8.3.2. Analizează concluziile exercițiilor și ia măsuri pentru remedierea deficiențelor constatate.</p>
--	--

## B. MĂSURI OPERATIVE DE INTERVENȚIE

### COD GALBEN (C.A., faza I de apărare la diguri, faza I de apărare la gheturi)

Responsabilități ale primarului	Mod de realizare (acțiuni și măsuri)
<p><b>1. Luarea măsurilor pentru întărirea capacității de răspuns</b></p> <p>1.1. Convocarea în ședință extraordinară a Comitetului Local pentru Situații de Urgență, în funcție de situația concretă din teren.</p> <p>1.2. Instituirea permanenței la sediul primăriei cu personal instruit, în vederea primirii înștiințărilor, prognozelor și avertizărilor hidrometeorologice.</p> <p>1.3. Asigurarea funcționării fluxului</p>	<p>1.1.1. Dispune notificarea/informarea personalului cu atribuții în gestionarea situațiilor de urgență cu privire la primirea unei avertizări cod galben de inundații.</p> <p>1.1.2. Activează centrul operativ cu activitate temporară al unității administrativ - teritoriale.</p> <p>1.1.3. Stabilește măsurile ce trebuie luate pentru limitarea efectelor unor eventuale inundații.</p> <p>1.1.4. Semnează hotărârea Comitetului Local pentru Situații de Urgență privind măsurile necesare a fi adoptate în vederea prevenirii și/sau gestionării riscului de inundații.</p> <p>1.1.5. Emite dispoziția de punere în aplicare a măsurilor adoptate prin hotărârea Comitetului Local pentru Situații de Urgență.</p> <p>1.2.1. Asigură spațiul și instruirea personalului pentru efectuarea permanenței, precum și accesul la mijloacele de comunicații.</p> <p>1.2.2. Verifică modul de îndeplinire a serviciului de permanență.</p> <p>1.3.1. Urmărește modul de transmitere/recepționare a informațiilor referitoare</p>



... Inspectoratul pentru Situații de Urgență, precum și cu Centrul Operativ al Sistemului de Gospodărire a Apelor.

**2. Avertizarea populației, instituțiilor și operatorilor economici.**

2.1. Avertizarea populației și a obiectivelor din zonele de risc la inundații, cauzate în principal de scurgeri de pe versanți și revărsări ale unor cursuri de apă mici.

2.2. Informarea populației cu privire la măsurile urgente care trebuie aplicate.

**3. Eliminarea/diminuarea riscurilor unor eventuale inundații.**

3.1. Desfășurarea acțiunilor de limitare a efectelor unor eventuale inundații, în special din scurgeri de pe versanți sau revărsări ale unor cursuri de apă mici.

Inspectoratul pentru Situații de Urgență Județean cu privire la calitatea stării de teren.

1.1.3. Raportază în Centrul Operativ al Județului, informații privind măsurile inițiate.

2.1.1. Elaborează împreună cu personalul propriu, mesajul de avertizare și precizează măsurile inițiale pentru intensificarea monitorizării în zonele potențial a fi afectate.

2.1.2. Asigură avertizarea/informarea persoanelor care ar putea fi surprinse de creșterea debitelor pe cursurile de apă, aflate în zonele izolate (insule, zone de agrement etc.).

2.1.3. Asigură informarea/avertizarea populației, instituțiilor publice locale și operatorilor economici, conform schemei de avertizare – alarmare.

2.2.1. Asigură informarea populației cu privire la măsurile adoptate de autoritățile administrației publice locale și la regulile de comportare pe timpul manifestării fenomenului hidrologic periculos prin intermediul sistemului de comunicare existent la nivelul unității administrativ - teritoriale, mass-mediei locale, cu ajutorul personalului propriu primăriei și a Serviciului Voluntar pentru Situații de Urgență, etc.

3.1.1. Asigură luarea măsurilor de evitare sau de eliminare a blocajelor cu plutitori și gheturi, în special în zonele podurilor și podețelor, formațiunilor torențiale, cursurilor mici de apă, văilor nepermanente, prizelor de apă și a evacuărilor apei din intravilan.

3.1.2. Asigură monitorizarea cursurilor de apă și a amenajărilor cu rol de apărare împotriva inundațiilor de pe raza unității administrativ - teritoriale.

3.1.3. Transmite informații deținătorului, cu privire la eventualele deficiențe constatate la regularizări cursuri de apă, consolidări de mal și amenajări de desecare.

3.1.4. Dispune deținătorilor de iazuri piscicole și ai celorlalte acumulări mici, de pe raza unității administrativ - teritoriale, luarea măsurilor pentru evitarea unor eventuale accidente la acestea (asigurarea funcționării corespunzătoare a evacuărilor).

**COD PORTOCALIU (C.I., faza II de apărare la diguri, faza II de apărare la gheturi)**

Responsabilități ale primarului	Mod de realizare (acțiuni și măsuri)
<p><b>1. Luarea măsurilor pentru întărirea capacității de răspuns</b></p> <p>1.1 Convocarea în ședințe extraordinare a Comitetului Local pentru Situații de Urgență, ori de câte ori situația o impune.</p>	<p>1.1.1. Dispune notificarea/informarea personalului cu atribuții în gestionarea situațiilor de urgență cu privire la primirea avertizărilor cod portocaliu de inundații.</p> <p>1.1.2. Activează Centrul Operativ cu activitate temporară al unității administrativ - teritoriale.</p> <p>1.1.3. Stabilește măsurile ce trebuie luate pentru limitarea efectelor inundațiilor.</p> <p>1.1.4. Semnează hotărârea Comitetului Local pentru Situații de Urgență privind măsurile necesare să fie adoptate în vederea prevenirii și/sau gestionării riscului de inundații.</p> <p>1.1.5. Emite dispoziția de punere în aplicare a măsurilor adoptate prin hotărârea Comitetului Local pentru Situații de Urgență.</p>

*Proiectul de reabilitare a zonei afectate*

*2.1. Adaptarea terenurilor pentru refacerea  
infrastructurii afectate (cabluri de  
comunicație și a podurilor, rețeaua de linii  
de comunicație și de energie electrică, a  
sistemelor de salubitate și apă caldă)*

*2.4. Măsurile necesare recuperării materiale și  
financiare necesare refacerii locuințelor  
avariate sau distruse.*

*2.3.1. Măsurile necesare pentru refacerea infrastructurii.  
2.3.2. Măsurile necesare pentru refacerea activității instituțiilor și operatorilor  
economici afectați.*

*2.3.4. Măsurile necesare pentru asigurarea de ajutoare materiale și financiare în  
vederea refacerii grupurilor afectate.*

COMITETUL LOCAL PENTRU SITUAȚII DE URGENȚĂ UNGURI

MASURILE DE APARARE ÎNPOZITIVĂ ÎN SITUATII DE URGENȚĂ LA NIVEL LOCAL

Nr. crt.	Masuri pentru avertizarea- alarmarea populatiei la primirea avertizatiilor hidrologice si meteorologice	Masuri la atingerea : - cotei de inundatie ( CI ) - fazei I a de aparare la diguri - fazei II a de aparare la gheturi - pragurilor de avertizare la precipitatii	Masuri la atingerea : - cotei de inundatie ( CI ) - fazei II a de aparare la diguri - fazei III a de aparare la gheturi - pragurilor de agravare la precipitatii	Masuri la atingerea : - cotei de pericol ( CP ) - fazei III a de aparare la diguri - fazei III a de aparare la gheturi - " Meteor rosu " pentru precipitatii	Masuri pana la iesirea din starea de urgenta	Formatii de interventii alcătuite din localnici	Regimul de interventii
1.	Alarmare de la Primaria Unguri - sirena electrica - gard - gardieni publici - telefon  Alarmare prin intermediul statiei de amplificare a autoturismului din dotarea postului de politie local.	Convocarea comisiei Avertizarea obiectivelor si populatiei Pregatirea materialelor si utilajelor pt interventie	Executarea de lucrari preventive (diguri iepuresti, consolidari de maluri etc.) Deblocarea de gheturi	Evacuarea oamenilor si a bunurilor si punerea lor la adapost Salvarea populatiei si oamenilor surprinsi de viituri Asigurarea masurilor sanitari-gienice si antiepidemice in zona calamitata Asigurarea cazarii si hranii oamenilor si animalelor evacuate	Asigurarea pazei perimetrului calamitat Estimarea pagubelor Asigurarea primului ajutor Refacerea stocului de materiale pentru alte interventii Refacerea retelelor electrice Asigurarea hranei Se imbunatateste planul de aparare	30 cetateni din zona echipati cu: - 10 sape - 10 cazmale - 10 lopeti - 2 ca mome - 1 excavator	- 08.11.2015 - 09.11.2015 - 10.11.2015 - 11.11.2015 - 12.11.2015 - 13.11.2015 - 14.11.2015
2.	Alarmare de la Primaria Unguri - sirena electrica - gard - gardieni publici - telefon  Alarmare prin intermediul statiei de amplificare a autoturismului din dotarea postului de politie local.	Convocarea comisiei Avertizarea obiectivelor si populatiei Pregatirea materialelor si utilajelor pt interventie	Executarea de lucrari preventive (diguri iepuresti, consolidari de maluri etc.) Deblocarea de gheturi	Evacuarea oamenilor si a bunurilor si punerea lor la adapost Salvarea populatiei si oamenilor surprinsi de viituri Asigurarea masurilor sanitari-gienice si antiepidemice in zona calamitata Asigurarea cazarii si hranii oamenilor si animalelor evacuate	Asigurarea pazei perimetrului calamitat Estimarea pagubelor Asigurarea primului ajutor Refacerea stocului de materiale pentru alte interventii Refacerea retelelor electrice Asigurarea hranei Se imbunatateste planul de aparare	30 cetateni din zona echipati cu: - 10 sape - 10 cazmate - 10 lopeti - 2 carioane - 1 excavator	- 15.11.2015 - 16.11.2015 - 17.11.2015 - 18.11.2015 - 19.11.2015 - 20.11.2015
3.	Alarmare de la Primaria Unguri - sirena electrica - gard - gardieni publici - telefon  Alarmare prin intermediul statiei de amplificare a autoturismului din dotarea postului de politie local.	Convocarea comisiei Avertizarea obiectivelor si populatiei Pregatirea materialelor si utilajelor pt interventie	Executarea de lucrari preventive (diguri iepuresti, consolidari de maluri etc.) Deblocarea de gheturi	Evacuarea oamenilor si a bunurilor si punerea lor la adapost Salvarea populatiei si oamenilor surprinsi de viituri Asigurarea masurilor sanitari-gienice si antiepidemice in zona calamitata Asigurarea cazarii si hranii oamenilor si animalelor evacuate	Asigurarea pazei perimetrului calamitat Estimarea pagubelor Asigurarea primului ajutor Refacerea stocului de materiale pentru alte interventii Refacerea retelelor electrice Asigurarea hranei Se imbunatateste planul de aparare	30 cetateni din zona echipati cu: - 20 sape - 10 cazmale - 10 lopeti - 2 carioane - 1 bu dozer	- 21.11.2015 - 22.11.2015 - 23.11.2015 - 24.11.2015 - 25.11.2015

PRESEDINTELE COMITETULUI LOCAL PENTRU SITUAȚII DE URGENȚĂ UNGURI

PRIMAR - Ing. Tirizica Gheorghita

COMITETUL LOCAL PENTRU SITUATII DE URGENTA  
AL COMUNEI UNGURIU

Situatia  
stocului minim de materiale si mijloace de aparare impotriva  
inundatiilor

Denumire Materiale	UM	Necesar	Existent	Deficit	Modul cum se acopera deficitul (unitati din zona sau persoane fizice)
Sape	buc	80	10	70	Cetateni
Casmale	buc	60	10	50	Cetateni
Lopeti	buc	60	12	48	Cetateni
Felinare (lanterne)	buc	10	6	4	Cetateni
Saci	buc.	300	-	300	
Cherestea	mc	3	-	3	
Camioane si autobasculante	buc	3	1	2	
Tractoare cu remorci	buc	3	-	3	
Excavatoare	buc	2	1	1	
Buldozere	buc	1	-	1	
Atelaje	buc	10	-	10	Cetateni
Masti contra gazelor	buc	5	5	0	

ROMANIA  
JUDEȚUL BUZĂU  
COMUNA UNGURIU  
-PRIMAR-

DISPOZIȚIA NR. 176

Prin care desemnează domnul Ioniță Bogdan Florin ca agent de inundații  
la nivelul comunei Unguriu, județul Buzău

Primarul comunei Unguriu, județul Buzău,

Având în vedere :

- prevederile art. 5.2.1, lit. "c" din H.G. 846/2010, pentru aprobarea Strategiei Nationale de management al riscului la inundatii pe termen mediu si lung ;
- prevederile art.29 alin.(2) din Ordinul comun al Ministrului Mediului si padurilor, respectiv Ministrul Administratiei si Internelor nr 192/1422/2012, pentru aprobarea Regulamentului privind gestionarea situatiilor de urgenta generate de inundatii, fenomene meteorologice periculoase, accidente la constructii hidrotehnice, poluari accidentale pe cursurile de apa si poluari marine in zona costiera;
- referatul sefului S.V.S.U. Unguriu, înregistrat la primăria comunei Unguriu sub nr. 3749/ 2013,

În temeiul art. 68 alin. (1) și art. 115 alin. (1) lit. "a" din Legea nr. 215/2001, privind administrația publică locală, republicată, cu modificările și completările ulterioare,

**DISPUNE :**

Art.1. Se desemnează domnul Ioniță Bogdan Florin ca agent de inundații la nivelul comunei Unguriu, județul Buzău.

Art.2. Persoana desemnată la articolul 1 al prezentei va exercita atribuțiile specifice prevăzute de Ordinul comun al Ministrului Mediului si padurilor, respectiv Ministrul Administratiei si Internelor nr 192/1422/2012.

Art.3. Persoanele nemulțumite de prevederile prezentei dispoziții o pot ataca în condițiile legii 554/2004, a contenciosului administrativ, actualizată.

Art.4. Secretarul comunei Unguriu va comunica prezenta dispoziție autorităților și persoanelor fizice și juridice interesate.

PRIMAR,  
Ing. Tirizică Gheorghită

UNGURIU

19.08.2018

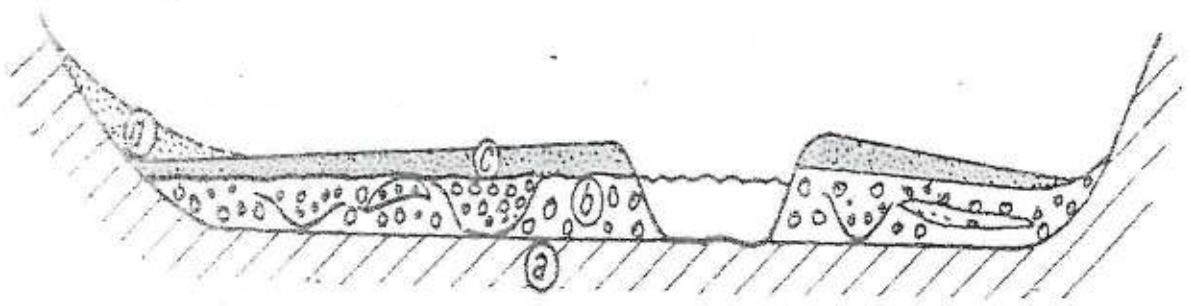
Avizat legalitate,  
Secretarul comunei,  
Jr. Marin Adrian Vasile

U.A.T.UNGURIU  
Comitetul Local pentru Situatii de Urgenta

LISTA POTENTIALILOR POLUATORI

Nr. crt.	Curs de apa / Lac / Acvifer	Poluanti periculosi posibil a fi evacuat	Unitatea care administreaza folosinta de apa potential poluatoare	Telefon / Fax / Adresa e-mail	Exista plan de prevenire si combatere a poluarilor accidentate (perioada de valabilitate)
1	Raul Buzau	Ape uzate (Statie Epurare)	Comuna Unguriu – Consiliul Local Unguriu Serviciul Apa Canal	0238/504.900 0238/504.624 <a href="mailto:primariaunguriu@yahoo.co.uk">primariaunguriu@yahoo.co.uk</a> 0751107996 <a href="mailto:unguriuapacanal@yahoo.com">unguriuapacanal@yahoo.com</a>	Da

PROFIL TRANSVERSAL TIP PRIN ALBIA RAULUI BUZAU



*a - roca în loc; b - pietris aluvial; c - argilă aluvială; d - coluvii și conuri aluviale*

Către,

**INSPECTORATUL PENTRU SITUAȚII DE URGENȚĂ  
„NERON LUPAȘCU” AL JUDEȚULUI BUZĂU**

Prin prezenta va trimitem alaturat situația pagubelor produse (estimativ – fizic), în urma fenomenelor hidrometeorologice (cantități cumulate de precipitații cazute pe întreaga perioadă de producere a acestora, scurgeri de pe versanți, căderi de grindină, furtună) din data de 30.07.2016 în intervalul orar 13<sup>40</sup>-15<sup>00</sup>.

**RAPORT OPERATIV**

- situația pagubelor produse (estimativ-fizic) :

Nr. crt.	Bazin hidrografic, municipiul, orașul, comuna/localități aparținătoare/	Curs de apă pe fiecare comună și localitate aparținătoare	Obiective afectate	Cauzele afectării pe fiecare localitate în parte
	Comuna Unguriu Satul Unguriu		<ul style="list-style-type: none"> <li>- Victime omenești - 0</li> <li>- nr. persoane sinistrate - 0</li> <li>- nr. de case din care: <ul style="list-style-type: none"> <li>- distruse - 0</li> <li>- avariate - 0</li> </ul> </li> <li>- nr. anexe gospodărești: <ul style="list-style-type: none"> <li>- distruse - 0</li> <li>- avariate – (beciuri inundate) - 0</li> </ul> </li> <li>- nr. obiective socio-economice și administrative (se menționează școala, grădinița, biserica, spitalul, primăria etc.) - 0</li> <li>- nr. obiective culturale - 0</li> <li>- zone protejate - 0</li> <li>- nr. poduri - 0</li> <li>- <b>nr. podețe - 4</b></li> <li>- km DN - 0</li> <li>- km DJ - 0</li> <li>- km DC - 0</li> <li>- <b>km străzi – str Ciuciurelor 700 m</b></li> <li>- km drum forestier - 0</li> <li>- km CF - 0</li> <li>- ha teren arabil - 0</li> <li>- ha pășuni, fânețe - 0</li> <li>- ha păduri - 0</li> <li>- km rețele de alimentare cu</li> </ul>	- revărsare vale nepermanentă (torent Pe Vale)



Comuna Unguriu  
Satul Ojasca

apă, canalizare - 0  
- nr. fântâni - 0  
- nr. construcții hidrotehnice  
afectate (cu menționarea  
denumirii, capacităților,  
deținătorului) - 0  
- rețele electrice, telefonice - 0  
- rețele alimentare cu gaze  
naturale - 0

- Victime omenești - 0  
- nr. persoane sinistrate - 0  
- nr. de case din care:  
- distruse - 0  
- avariate - 0  
- nr. anexe gospodărești:  
- distruse - 0  
- avariate – (beciuri  
inundate) - 0  
- nr. obiective socio-  
economice și administrative  
(se menționează școala,  
grădinița, biserica, spitalul,  
primăria etc.) - 0  
- nr. obiective culturale - 0  
- zone protejate - 0  
- nr. poduri - 0  
- nr. podețe - 0  
- km DN - 0  
- km DJ - 0  
- **km DC 271 – 1.5 km**  
- km străzi – 0  
- km drum forestier - 0  
- km CF - 0  
- ha teren arabil - 0  
- ha pășuni, fânețe - 0  
- ha păduri - 0  
- km rețele de alimentare cu  
apă, canalizare - 0  
- nr. fântâni – 0  
- nr. construcții hidrotehnice  
afectate (cu menționarea  
denumirii, capacităților,  
deținătorului) - 0  
- rețele electrice, telefonice - 0  
- rețele alimentare cu gaze  
naturale – 0

- revărsare vale  
nepermanentă  
(Valea  
Soricelului)

ROMANIA

TOTAL COMUNĂ  
Nr. total localități  
afectate 2 (sat  
Unguriu, sat Ojasca)

- Victime omenești - 0
- nr. persoane sinistrate - 0
- nr. de case din care:
  - distruse - 0
  - avariate - 0
- nr. anexe gospodărești:
  - distruse - 0
  - avariate – (beciuri inundate) - 0
- nr. obiective socio-economice și administrative (se menționează școala, grădinița, biserica, spitalul, primăria, etc.) - 0
- nr. obiective culturale - 0
- zone protejate - 0
- nr. poduri - 0
- **nr. podețe - 4**
- km DN - 0
- km DJ - 0
- **km DC 271 – 1.5 km**
- **km străzi – str Ciuciurelor 700 m**
- km drum forestier - 0
- km CF - 0
- ha teren arabil - 0
- ha pășuni, fânețe - 0
- ha păduri - 0
- km rețele de alimentare cu apă, canalizare - 0
- nr. fântâni - 0
- nr. construcții hidrotehnice afectate (cu menționarea denumirii, capacităților, deținătorului) - 0
- rețele electrice, telefonice - 0
- rețele alimentare cu gaze naturale - 0

- revărsare vale  
nepermanentă  
(Valea  
Sorichelului)

PREȘEDINTELE  
COMITETULUI LOCAL PENTRU  
SITUAȚII DE URGENȚĂ  
Primar  
Ing. Tirizică Gheorghită

Intocmit,